

30th International Congress on Project Management and Engineering

**Guía del
congresista**

**July 7th to 9th 2026
Castellón de la Plana
Spain**



Official sponsors



Ajuntament de
Castelló



**GENERALITAT
VALENCIANA**

Conselleria d'Educació, Cultura
i Universitats

**UJI UNIVERSITAT
JAUME I**

Escola Superior de Tecnologia
i Ciències Experimentals · **ESTCE**
Departament d'Enginyeria Mecànica
i Construcció



**INGENIEROS
INDUSTRIALES**
CONSEJO GENERAL



COITICAS

Colegio Oficial
de Ingenieros Técnicos
Industriales de Castellón

Official collaborators

**UJI UNIVERSITAT
JAUME I**

Cátedra bp
de Medio Ambiente Industrial



COLEGIO
**INGENIEROS
INDUSTRIALES**
COMUNITAT VALENCIANA

**UJI UNIVERSITAT
JAUME I**

Aula Fundación Torrecid
de Liderazgo e Innovación

Fundación
TORRECID

**UJI UNIVERSITAT
JAUME I**

Cátedra FACSA de Innovación
en el Ciclo Integral del Agua

Facsa^F
ciclo integral del agua

**FUNDACION
DAVALOS · FLETCHER**
"LA FUNDACION DE CASTELLON"

**UJI UNIVERSITAT
JAUME I**

Vicerectorat d'Investigació

Organizers

**UJI UNIVERSITAT
JAUME I**

Escola Superior de Tecnologia
i Ciències Experimentals · **ESTCE**



AEIPRO

IPMA[»]
S P A I N

international
project
management
association



Índice de contenidos

1. Cómo llegar a Castellón de la Plana
2. Mapa de la ciudad y movilidad local
3. Mapa del campus UJI y sede del congreso
4. Descubriendo Castellón
5. Descubriendo la provincia de Castellón
6. Programa
7. Información práctica para congresistas
8. Fuentes y enlaces útiles

Para aterrizar sin complicaciones logísticas

Esta guía reúne las rutas de llegada, los mapas principales, la orientación en campus y una selección de planes culturales y naturales para aprovechar la estancia en Castellón. Los horarios de transporte pueden cambiar por temporada: revisa siempre los enlaces oficiales antes de viajar.

Consejo Rápido

Guarda en el móvil los QR de aeropuerto, estación y UJI.



Campus de la Universitat Jaume I. La sede del congreso es la ESTCE.

1. Cómo llegar a Castellón de la Plana

Castellón de la Plana está bien conectada por avión, tren, autobús y carretera. Para congresistas, la referencia clave al llegar a la ciudad es la Estación Intermodal de Castellón, donde se concentran trenes, autobuses interurbanos y conexiones urbanas hacia la UJI. Desde allí, el campus está a pocos minutos en TRAM, taxi o vehículo compartido.

Antes de salir

Comprueba horarios el día anterior y deja margen para transbordos. En periodos festivos, obras o temporada alta pueden cambiar frecuencias, dársenas y servicios especiales.

1.1. Llegada por el Aeropuerto de Castellón (CDT)

El Aeropuerto de Castellón es la opción más cercana al congreso. La web oficial del aeropuerto informa de rutas regulares y de un servicio de autobús adaptado a los vuelos que conecta con la estación de autobuses de Castellón, situada junto a la estación de tren. Las tarifas y horarios deben confirmarse al comprar el billete.

Trayecto	Opción recomendada	Dónde te deja	Notas útiles
CDT → Castellón	Bus aeropuerto o taxi	Estación de autobuses / Estación Intermodal	La web del aeropuerto indica servicio adaptado a vuelos. Compra online cuando proceda.
CDT → UJI/ESTCE	Bus a Castellón + TRAM/ taxi	Campus UJI	Si llegas con equipaje pesado, taxi desde estación o aeropuerto puede ser más cómodo.

QR de navegación rápida



1. Cómo llegar a Castellón

1.2. Llegada por el Aeropuerto de Valencia (VLC)

El Aeropuerto de Valencia es una alternativa habitual por su mayor oferta de conexiones. Aena indica que para llegar a Castellón, la ruta habitual es metro hasta Xàtiva/València Nord y después tren hacia Castelló de la Plana.

También puedes valorar autobús interurbano o coche de alquiler si viajas en grupo.

- VLC → Metrovalencia línea 3 o 5 desde la terminal.
- Bajar en Xàtiva para enlazar caminando con València Nord. Para trenes de larga distancia, confirma si salen de València Nord o Joaquín Sorolla.
- Tren hacia Castelló de la Plana. Revisa horario en Renfe y compra con antelación si viajas en horas punta.
- Castellón Estación Intermodal → UJI: TRAM/taxi/coche compartido.

AENA VLC - Metro



Renfe horarios



1. Cómo llegar a Castellón

1.3. Llegada en tren o autobús interurbano

La Estación Intermodal de Castellón concentra la llegada por tren y autobús. Es un punto muy cómodo para congresistas porque permite enlazar con TRAM, taxi, buses urbanos y Tourist Info.

- Referencia para navegación: “Estación Intermodal Castellón de la Plana” o “Pintor Oliet, 2”.
- Para ir al campus: TRAM dirección UJI, taxi o paseo de unos 20-30 minutos según equipaje y temperatura.
- Para hoteles del centro: taxi, TRAM hacia Ribalta/centro o bus urbano según ubicación.

1.4. Llegada en coche

Castellón se encuentra en el corredor mediterráneo, con acceso por AP-7/A-7 y conexiones provinciales como CV-10. Si vienes en coche, localiza previamente el aparcamiento del alojamiento y la entrada del campus UJI.

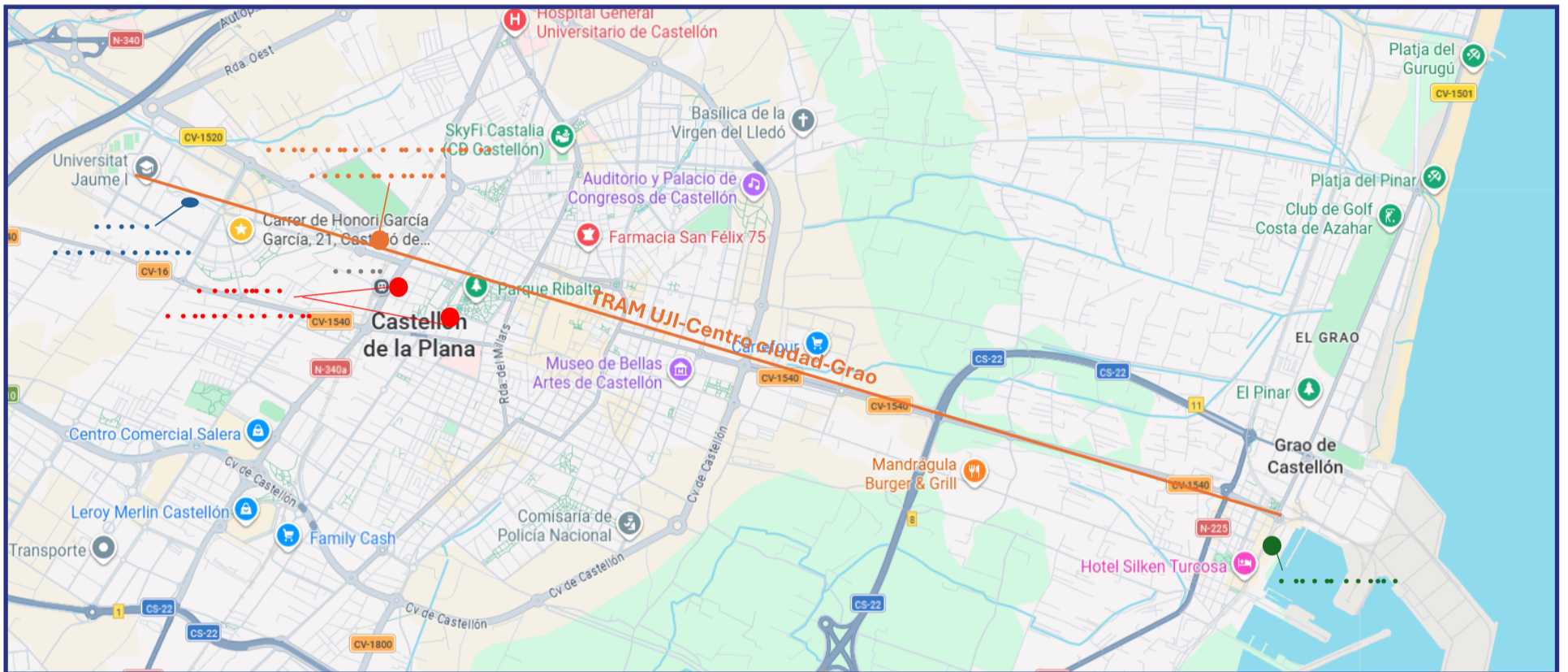
El campus es amplio, guarda el punto exacto de la ESTCE.

Ubicación

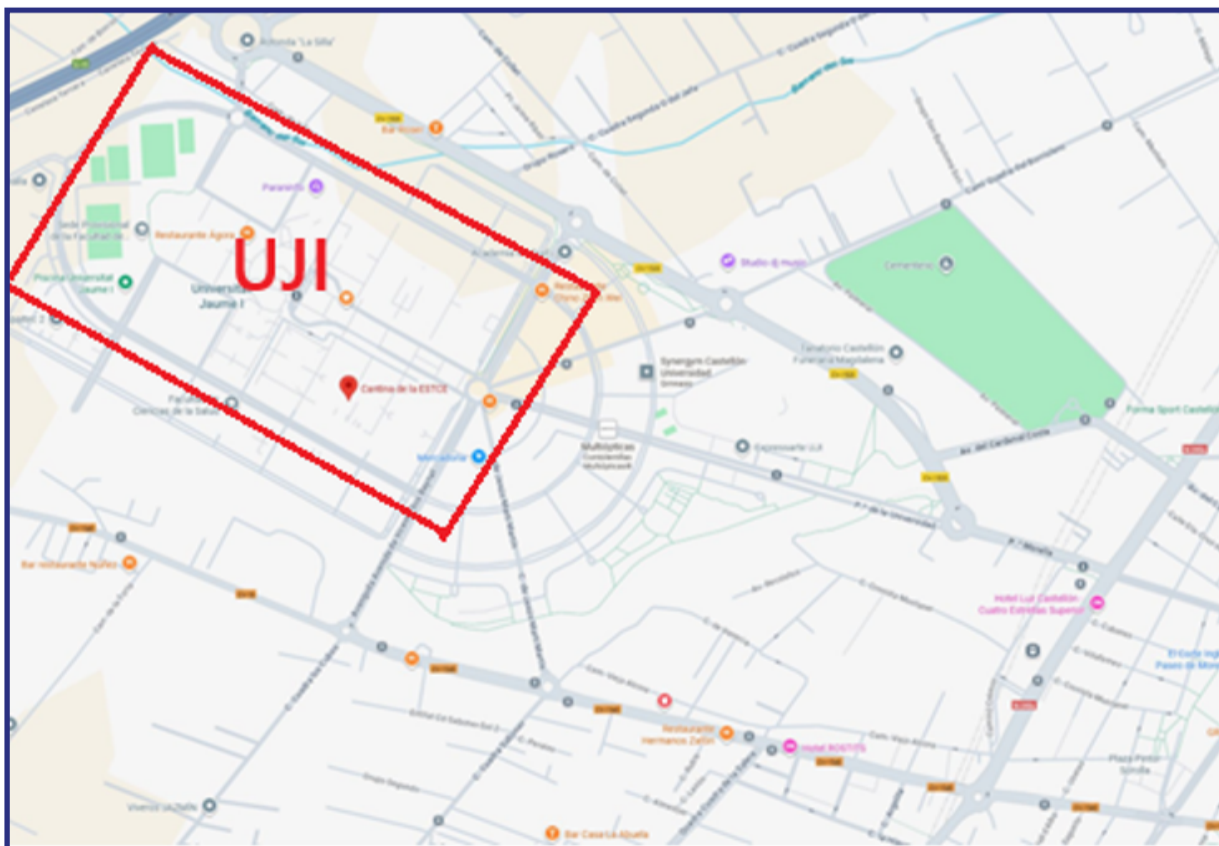


2. Mapa de la ciudad y movilidad local

Castellón es una ciudad manejable y agradable para moverse. El eje práctico para el congreso es estación-centro-UJI, con el TRAM como referencia principal. Para planes de tarde, el mismo sistema permite acercarse al Grao y a las playas urbanas.



Mapa urbano orientativo: estación, campus UJI/ESTCE, centro histórico, Grao y playas.



Mapa de la ciudad



Mapa de la ciudad



2. Mapa de la ciudad y movilidad local

2.1. Cómo moverse durante el congreso

Medio	Cuándo usarlo	Consejo práctico
TRAM	Estación, centro, UJI y costa.	Revisa la parada más cercana al hotel y el último servicio si hay cena de congreso.
Taxi/VTC	Llegadas con equipaje, horarios ajustados o desplazamientos nocturnos.	Ten guardadas direcciones exactas: "UJI ESTCE" y alojamiento.
A pie	Centro histórico, Ribalta, Mercado Central y zonas de restaurantes.	Castellón es cómodo para pasear. En verano, conviene hidratarse.
Bicicleta/ Bicicas	Recorridos cortos y costa si el tiempo acompaña.	Comprueba estaciones, anclajes y normas locales antes de usar.
Bus urbano	Alternativa para barrios o alojamientos alejados del TRAM.	Consulta TUCS o app de movilidad para rutas actualizadas.

2.2. Puntos útiles en la ciudad

- **Estación Intermodal:** llegada por tren y bus; punto natural para enlazar con UJI.
- **Tourist Info Estación de Renfe:** útil nada más llegar para folletos, mapas y dudas rápidas.
- **Centro histórico:** Plaza Mayor, El Fadri, Concatedral de Santa María y Mercado Central.
- **Parque Ribalta:** zona verde junto al centro y buena referencia de orientación urbana.
- **Grao y playas:** paseo marítimo, restaurantes, playa del Pinar y playa del Gurugú.



3. Mapa del campus UJI y sede del congreso

La sede del congreso es la Escuela Superior de Tecnología y Ciencias Experimentales (ESTCE), dentro del campus de la Universitat Jaume I. El campus es amplio y está organizado por edificios y paseos; conviene llegar con unos minutos de margen el primer día para localizar recepción, salas y zonas de póster/café.



Mapa del campus UJI con referencia a la ESTCE

UJI / ESTCE
en Maps



Visita virtual
UJI



3. Mapa del campus UJI y sede del congreso

3.1. Distribución orientativa de espacios

El congreso se celebrará en la planta 3 de la ESTCE. El plano identifica recepción, Aula Magna, salas paralelas, salas online y zona de pósters/café/comida. Usa este plano como referencia interna y sigue la señalética del congreso una vez en el edificio.



Espacio	Uso
Recepción	Acreditaciones, dudas y atención inicial. Recogida de la bolsa del congresista.
Aula Magna	Plenarias, inauguración y clausura. Sesiones paralelas.
Sala 1, 2, 3 y 4	Comunicaciones y sesiones paralelas.
Online 1 y Online 2	Sesiones híbridas o soporte de retransmisión.
Pósters / café / comida	Networking, pausas y exposición de pósters.

Mini checklist del primer día

Llega con 20 minutos de margen, localiza recepción, identifica tu sala y guarda una foto del plano de planta.




4. Descubriendo Castellón

Castellón combina centro histórico, espacios verdes, vida universitaria y costa mediterránea en distancias muy asumibles. Después de las sesiones, la ciudad permite planes ligeros –un paseo por el centro, una visita cultural o una puesta de sol en la playa– sin necesidad de grandes desplazamientos.

4.1. Centro histórico y cultura

El centro histórico reúne algunos de los lugares más representativos de la ciudad: El Fadri, la Concatedral de Santa María, la Plaza Mayor y el Mercado Central. Es una zona cómoda para pasear al final del día, tomar café, probar producto local o improvisar cena con colegas del congreso.



Centro histórico: entorno de El Fadri/
Concatedral y Mercado Central.

4. Descubriendo Castellón

4.2. Parque Ribalta y paseo urbano

El Parque Ribalta es una de las zonas verdes más emblemáticas de Castellón y una referencia útil entre estación y centro. Es perfecto para una pausa tranquila entre sesiones, un paseo corto o una conversación de networking sin ruido de sala.



Parque Ribalta: paseo, sombra y descanso cerca del centro.

4.3. Grao, playas y puesta de sol

Las playas urbanas como el Pinar, Gurugú y Serradal ofrecen amplitud, paseo marítimo, carril bici y ambiente relajado. El Grao es una buena zona para cenar pescado, tapas o arroces después de una jornada intensa. Si el programa del congreso lo permite, es ideal para una escapada al atardecer.



Playas de Castellón: Pinar/Gurugú

4. Descubriendo Castellón

4.4. Ideas rápidas según tiempo disponible

Tiempo	Plan	Ruta sugerida
45-60 min	Centro histórico exprés	Plaza Mayor → El Fadri → Mercado Central → café.
1,5-2 h	Paseo verde + centro	Parque Ribalta → Plaza Mayor → Museo/mercado.
Tarde libre	Mar y cena	TRAM/taxi al Grao → paseo marítimo → arroz/tapas.
Mañana libre	Cultura sin prisas	Museo de Bellas Artes → centro → comida local.



Entorno del Grao.

5. Descubriendo la provincia de Castellón

La provincia permite combinar mar, montaña, pueblos medievales, cuevas navegables, parques naturales y patrimonio rupestre. Para organizar excursiones, conviene revisar tiempos de desplazamiento, horarios de visita y reservas, especialmente en fines de semana o temporada alta.



Mapa orientativo de excursiones: costa, interior, naturaleza y patrimonio.

Peñíscola

Ciudad costera con casco antiguo amurallado y castillo junto al mar. Ideal para una excursión de medio día o día completo, combinando paseo histórico y vistas



5. Descubriendo la provincia de Castellón

Morella

Villa medieval amurallada del interior, famosa por su castillo, calles empedradas, vistas y gastronomía.

Mejor planificar día completo.



Coves de Sant Josep

En la Vall d'Uixó, permiten visitar un río subterráneo navegable en barca y, según disponibilidad, experiencias como espeleokayak.

Reservar con antelación.



Villafamés

Pueblo con encanto, centro histórico y el MACVAC, museo de arte contemporáneo en un entorno patrimonial muy fotogénico.

5. Descubriendo la provincia de Castellón

Desierto de les Palmes

Paraje natural protegido entre Castellón y Benicàssim, perfecto para senderismo, miradores y desconexión cerca de la costa.



Valltorta / Tírig

Paisaje cultural con arte rupestre levantino y visitas al Museo de la Valltorta. Imprescindible consultar horarios y reserva de visitas guiadas.



5.1. Recomendaciones para excursiones

- Comprueba horarios de apertura, reserva y meteorología antes de salir.
- Para excursiones de interior, lleva calzado cómodo y algo de abrigo si visitas cuevas o zonas altas.
- Si vas en grupo, coche de alquiler o taxi concertado puede compensar tiempo y coste.
- En destinos con patrimonio natural o cultural, respeta senderos, señalética y normas de conservación.

6. Programa

ADVERTENCIA: Los horarios pueden variar por necesidades de programación.

El programa científico estará disponible en el CPA (Congress Private Area) de la web del congreso:
<https://cidip2026.aeipro.com/>

Martes, 7 de julio

- 15:30 Registro
- 16:00 AEIPRO Joven Workshop* | Visita técnica a las infraestructuras subterráneas de la Universitat Jaume I*
- 17:30 Café
- 18:00 Celebración 30º Aniversario Congreso
- 20:00 Evento cultural*

Miércoles, 8 de julio

- 9:00 Registro
- 9:30 Sesión 1
- 10:30 Café
- 11:00 Sesión 2
- 12:30 Inauguración oficial
- 13:00 Keynote apertura
- 14:00 Comida
- 15:00 Sesión 3
- 17:00 Café
- 17:30 Sesión 4
- 19:30 Evento cultural*

* Registro previo requerido en el CPA.

Jueves, 9 de julio

- 9:00 Registro
- 9:30 Sesión 5
- 11:00 Café
- 11:30 Sesión 6
- 13:30 Comida
- 14:30 Sesión 7
- 16:00 Keynote clausura
- 17:00 Clausura oficial
- 18:00 Asamblea anual AIEPRO**
- 20:30 Cena clausura

** Sólo para socios de AEIPRO



6. Programa

Keynotes & Invited Speakers

Opening Keynote



Eveline Lemke

Closure Keynote



Elena Moral

Keynote



Mladen Vukomanovic

Keynote



Vladimir Obradovic

6. Programa

Keynotes & Invited Speakers

ISoPM



Jesús Martínez Almela

ISoPM



Wolfgang Glitscher

Workshop AEIPRO Joven



Paola Alvizuri

6. Programa

Panel Session



**Agrivoltaics, Photovoltaic Systems
and Energy Transition**

Emilio Muñoz / Chairman

**BIM, AI and sustainable construction
project management**

**M. Socorro García Cascales /
Chairman**



**Active learning and competency
development in project engineering**

José Luis Yagüe / Chairman



Las comunicaciones se presentarán en español

7. Información práctica para congresistas

Un buen congreso se disfruta más cuando la logística queda bajo control: transporte localizado, batería cargada, horarios a mano y un plan B por si el universo decide lanzar un evento aleatorio.

7.1 Checklist antes de viajar

Antes de viajar	Al llegar a Castellón
<input type="checkbox"/> Confirmar inscripción y alojamiento.	<input type="checkbox"/> Localizar estación o parada más cercana al hotel.
<input type="checkbox"/> Guardar QR/entradas de transporte.	<input type="checkbox"/> Identificar ruta al campus el primer día.
<input type="checkbox"/> Comprobar horarios de vuelos/trenes.	<input type="checkbox"/> Hacer foto del plano de salas.
<input type="checkbox"/> Guardar dirección exacta de la UJI/ESTCE.	<input type="checkbox"/> Guardar teléfonos de taxi/emergencias.
<input type="checkbox"/> Preparar cargador, adaptador y batería externa.	<input type="checkbox"/> Confirmar comidas/cenas del programa.
<input type="checkbox"/> Revisar previsión meteorológica.	<input type="checkbox"/> Dejar margen para acreditación.

7.2 Contactos y puntos de ayuda

Servicio	Dónde / contacto	Para qué sirve
Emergencias	112	Emergencia médica, seguridad o asistencia urgente.
Tourist Info Castelló	Plaza de la Hierba, s/n	Mapas, folletos y orientación turística en el centro.
Tourist Info Estación Renfe	Pintor Oliet, 2	Información al llegar por tren/ bus.
Tourist Info Grau	Paseo Buenavista 28	Planes de costa, Grau y playas.
Taxi aeropuerto Castellón	+34 964 23 74 74 / +34 964 25 46 46	Taxi desde aeropuerto CDT según información del
Información Metrovalencia	+34 900 461 046	Dudas sobre metro desde/hacia Aeropuerto de Valencia.



8. Fuentes y enlaces útiles

Enlaces recomendados para comprobar información actualizada. Los horarios y servicios pueden cambiar, por lo que estos enlaces deben considerarse la referencia antes de viajar.

Aeropuerto de Castellón · Inicio y vuelos: <https://aeroportcastello.com/es/>

Aeropuerto de Castellón · Acceso y transporte: <https://aeroportcastello.com/es/aeropuerto/acceso-y-transporte/>

Aena · Aeropuerto de Valencia: <https://www.aena.es/es/valencia.html>

Aena · Valencia, cómo llegar en metro: <https://www.aena.es/es/valencia/como-llegar/metro.html>

Renfe · Cercanías Valencia, horarios: <https://www.renfe.com/es/es/cercanias/cercanias-valencia/horarios>

UJI · Visita virtual: <https://www.uji.es/visita/val/>

Castellón Turismo: <https://castellonturismo.org/>


Peñíscola Turismo: <https://peniscola.es/>

Coves de Sant Josep: <https://covesdesantjosep.es/>

Morella Turística: <https://www.morella.net/morellaturistica/>

Turismo de Castellón · Valltorta-Gasulla: <https://turismodecastellon.com/es/que-hacer/cultura/>





30th International Congress on Project Management and Engineering

**Guía del
congresista**

**July 7th to 9th 2026
Castellón de la Plana
Spain**

